



АДМИНИСТРАЦИЯ ГОРОДА ПЕРМИ  
ДЕПАРТАМЕНТ ЗЕМЕЛЬНЫХ ОТНОШЕНИЙ

РЕШЕНИЕ

о размещении объектов № 475 от 05.04.2018

г. Пермь, ул. Сибирская, 15

Департамент земельных отношений Администрации города Перми в соответствии с пунктом 3 ст. 39.36 Земельного кодекса Российской Федерации, Положением о порядке и условиях размещения объектов на землях или земельных участках, находящихся в государственной или муниципальной собственности, на территории Пермского края без предоставления земельных участков и установления сервитутов, утвержденным Постановлением Правительства Пермского края от 22.07.2015 № 478-п

**разрешает** ОАО «МРСК Урала» (ИНН 6671163413, ОГРН 1056604000970, место нахождения: 620026, Свердловская область, г. Екатеринбург, ул. Мамина-Сибиряка, 140).

**способ размещения объекта:** наземный

**размещение объекта** опоры ВЛ 6 кВ ф. Январский, входящие в ЭСК Подстанция 110/6 кВ «Северная»

**на землях:** государственная собственность на которые не разграничена

**на срок** 49 лет

**местоположение** Пермский край, г. Пермь, Орджоникидзевский район

Территория, согласно схеме, расположена в зонах с особым условием использования территории: охранный зона объектов электросетевого хозяйства; приаэродромная территория аэродрома аэропорта Большое Савино; охранный зона газопровода высокого, среднего, низкого давления.

ОАО «МРСК Урала»:

1. соблюдать порядок использования земельных участков, установленный Постановлением Правительства Российской Федерации от 24.02.2009 № 160 «О порядке установления охранных зон объектов электросетевого хозяйства и особых условий использования земельных участков, расположенных в границах таких зон»;

2. соблюдать правила охранных зон воздушного пространства, установленные Постановлением Правительства Российской Федерации от 11.03.2010 № 138 «Об утверждении Федеральных правил использования воздушного пространства Российской Федерации»;

3. соблюдать порядок использования земельных участков, установленный Постановлением Правительства Российской Федерации от 20.11.2000 № 878

«Об утверждении Правил охраны газораспределительных сетей».

**Приложение:**

Схема предполагаемых к использованию земель или части земельного участка (на 1 л. в 1 экз.).

Заместитель начальника отдела  
предоставления земельных участков



Н.М. Санникова

# Схема предполагаемых к использованию земель или части земельного участка

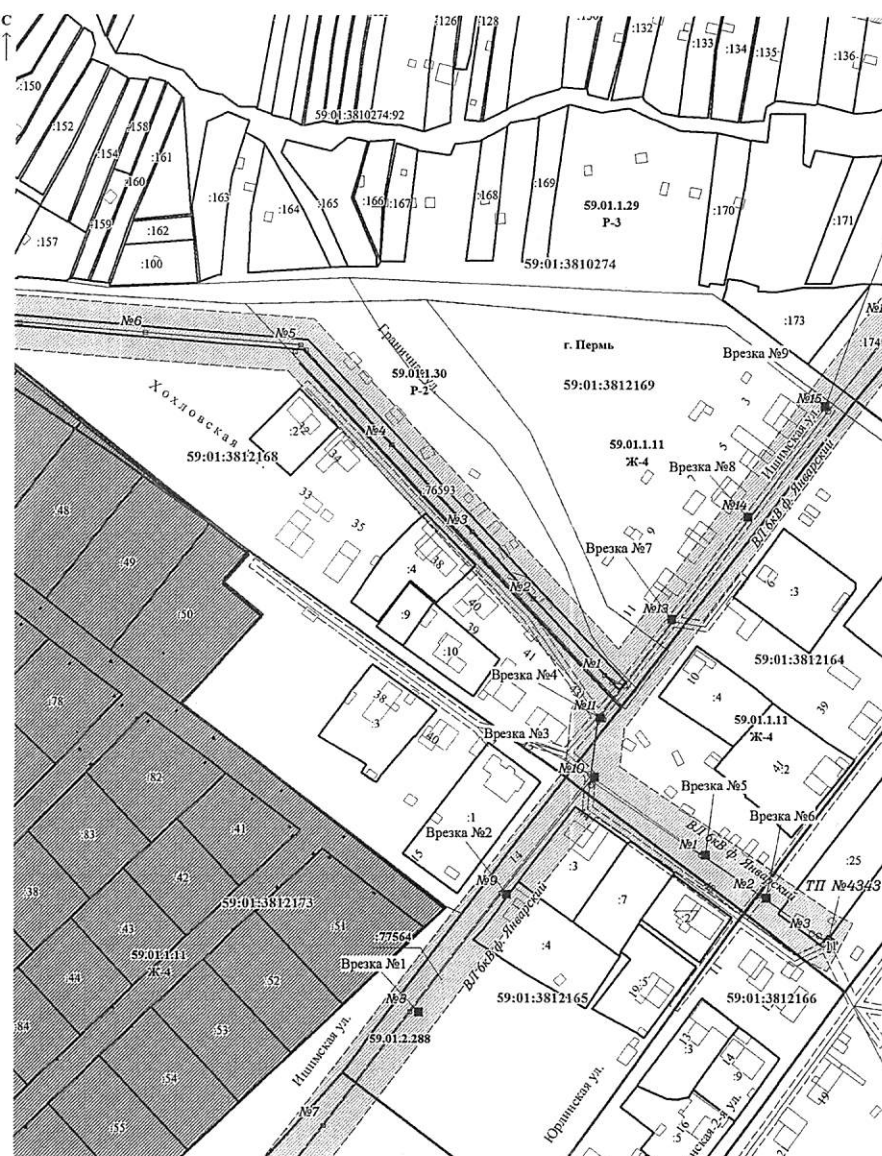
Объект : опоры ВЛ 6кВ ф. Январский, входящей в состав электросетевого комплекса "Подстанция 110/6 кВ "Северная"

Местоположение: город Пермь, Орджоникидзевский район

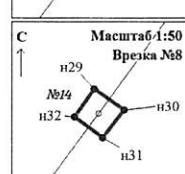
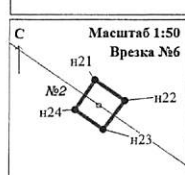
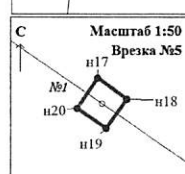
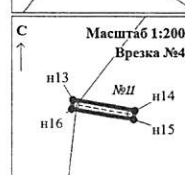
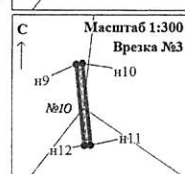
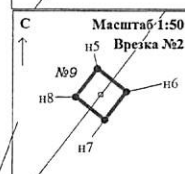
Площадь земель или части земельного участка, кв.м. 3

Категория земель: Земли населенных пунктов

Вид разрешенного использования:

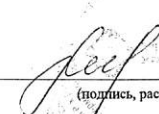


Масштаб 1:2 000



Обозначение характерных точек границ	Координаты, м	
	X	Y
1	2	3
n1	529126.07	2240562.06
n2	529125.86	2240562.34
n3	529125.58	2240562.13
n4	529125.80	2240561.85
n1	529126.07	2240562.06
n5	529171.68	2240597.10
n6	529171.46	2240597.38
n7	529171.19	2240597.17
n8	529171.41	2240596.89
n5	529171.68	2240597.10
n9	529217.77	2240630.49
n10	529217.81	2240630.83
n11	529213.08	2240631.31
n12	529213.05	2240630.96
n9	529217.77	2240630.49
n13	529239.67	2240633.35
n14	529239.27	2240635.74
n15	529238.93	2240635.68
n16	529239.32	2240633.29
n13	529239.67	2240633.35
n17	529185.98	2240673.99
n18	529185.78	2240674.27
n19	529185.50	2240674.07
n20	529185.69	2240673.79
n17	529185.98	2240673.99
n21	529170.12	2240696.96
n22	529169.92	2240697.25
n23	529169.64	2240697.04
n24	529169.83	2240696.77
n21	529170.12	2240696.96
n25	529277.31	2240662.10
n26	529277.11	2240662.38
n27	529276.83	2240662.17
n28	529277.04	2240661.89
n25	529277.31	2240662.10
n29	529316.70	2240691.25
n30	529316.50	2240691.54
n31	529316.23	2240691.33
n32	529316.43	2240691.06
n29	529316.70	2240691.25
n33	529358.39	2240721.65
n34	529358.18	2240721.93
n35	529357.91	2240721.72
n36	529358.12	2240721.44
n33	529358.39	2240721.65

Описание границ смежных землепользователей:  
от n1-n1, n5-n5, n9-n9, n13-n13, n17-n17, n21-n21,  
n25-n25, n-29-n29, n33-n33 : земли муниципального  
образования "города Пермь"

Заявитель:   
(подпись, расшифровка подписи)

МП Верно  
(для юридических лиц  
и индивидуальных предпринимателей)

## Условные обозначения:

- 59:01:3812169 :35 - номер кадастрового квартала;
- n1 - кадастровый номер земельного участка;
- проектируемая поворотная точка и её номер;
- проектируемая граница земельного участка;
- граница кадастрового квартала;
- существующая часть границы, имеющиеся в ЕИРН сведения о которой достаточны для определения ее местоположения;
- - обозначение образуемой части земельного участка, размеры которой не могут быть переданы в масштабе разделов графической части
- границы зон, с особыми условиями использования территории, внесенные в ЕИРН;
- номера зон, с особыми условиями использования территории, внесенные в ЕИРН;
- Ж-4 Зона индивидуальной жилой застройки городского типа с предельной высотой разрешенного строительства и реконструкции объектов капитального строительства 10,5 м
- 59:01:2.288 - ОХРАННАЯ ЗОНА ВЛ 6 кВ Ф. ЯНВАРСКИЙ